

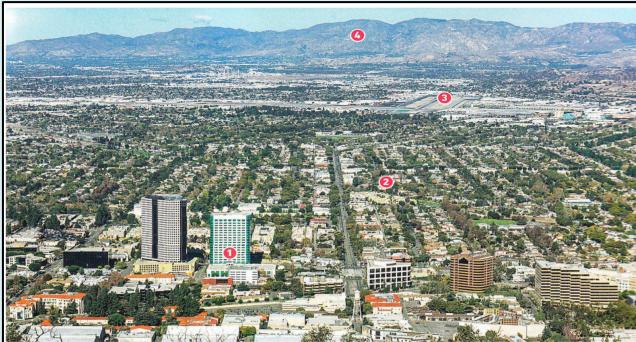
## Fiche outil. Comment décrire un paysage en géographie

- ⇒ décrire un paysage c'est identifier les différents éléments qui le composent et décrire la façon dont ils s'organisent les uns par rapport aux autres.
- ⇒ Il y a une méthode à suivre, en différentes phases :

### Phase 1. J'identifie l'espace étudié

- Localiser l'espace photographié ou représenté (localisation : pays, continent, ville, centre, périphérie etc.)
- ici il s'agit d'une vue de la périphérie de la ville de Los Angeles, dans l'État de Californie aux États-Unis.

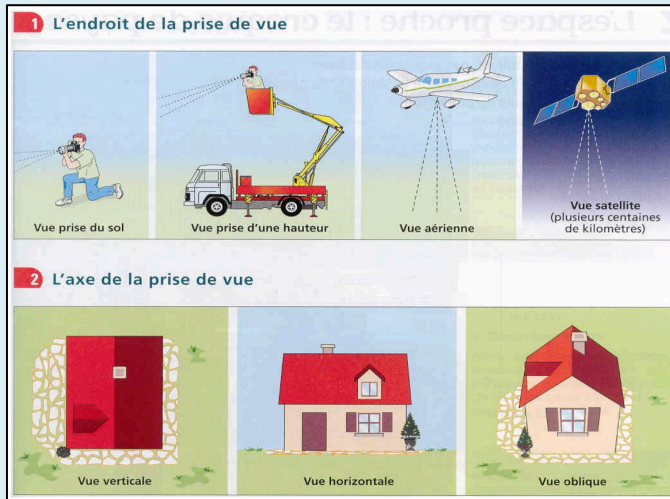
Doc. Los Angeles, vue aérienne de la périphérie



- 1 Zone de bureaux (edge city de Burbank) et centre commercial (mall)  
 2 Banlieue pavillonnaire (vallée de San Fernando) 3 Aéroport Bob Hope 4 San Gabriel Mountains  
 Burbank s'est développée autour de la production cinématographique et télévisuelle (on y trouve les studios Disney, Warner et de la chaîne de télévision NBC). Ses activités créent de la centralité dans une zone où la banlieue pavillonnaire s'étend à des kilomètres.

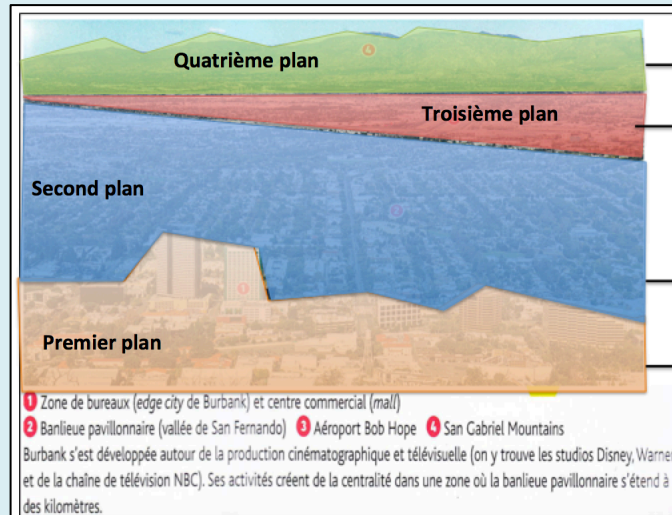
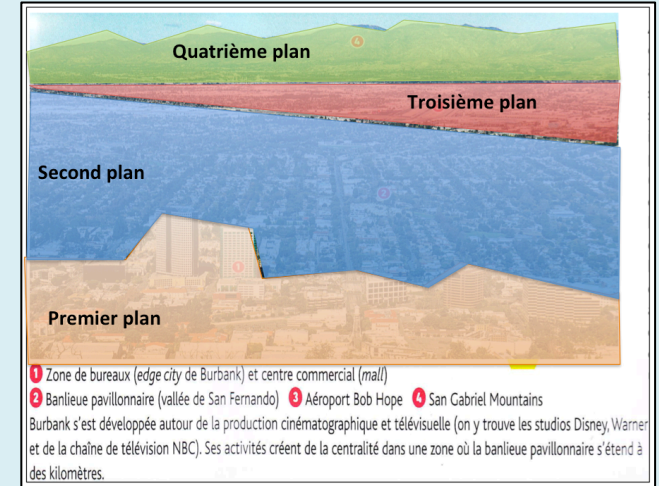
### Phase 2. J'identifie la prise de vue

- J'identifie l'endroit de la prise de vue et l'axe de la prise de vue.
- ici il s'agit d'une vue aérienne oblique de la périphérie de Los Angeles.



### Phase 3. Je distingue les différents plans

- J'identifie les différents plans du paysage à étudier (les plans sont les éléments qui structurent le paysage).
- ici on peut distinguer quatre plans (ou cinq si l'on inclut le ciel).



- Au quatrième plan on peut voir les montagnes Saint Gabriel.
- Au troisième plan on remarque la présence d'un espace aéroportuaire avec des bureaux et des hôtels.
- Le second plan montre une plaine de banlieue pavillonnaire.
- Au premier plan on peut distinguer des buildings et des espaces commerciaux: une zone de bureau et un centre commercial.

### Phase 4. Je décris et analyse les différents plans

- Je décris ce que je vois en partant du premier plan (celui qui est le plus proche du regard) jusqu'au dernier plan (le plus éloigné).

## Fiche outil. 4. Un nuage de mots pour décrire un paysage urbain de L.A.

